



МОНГОЛ ОРНЫ
АЯЛЛЫН
ГАЗРЫН ЗУРАГ

ГОЛОМТ БАНК

Сайн сайхныг санхүүжүүлнэ

Үзэсгэлэнт Монгол орныхоо давтагдашгүй
өвөрмөц байгалиа хайрлан хамгаалж
ХАРИУЦЛАГАТАЙ АЯЛЦГААЯ!



Хөнгөлөлтийн сүлжээ



МОНГОЛ ОРНЫ АЯЛЛЫН ГАЗРЫН ЗУРАГ



- ТАНИХ ТЭМДЭГ**
- Улсын хил
 - Аймгийн хил
 - Нийслэл хот
 - Аймгийн төв
 - Сумын төв
 - Засмал зам
 - Хөрсөн зам
 - Төмөр зам
 - Хилийн боомт
 - Хилийн хязгаар



ЭХ ОРНЫХОО 21 АЙМГААР АЯЛАХАД ҮЗЭХ 160 ГАЗАР

(Аймгууд өөрсдийн бахархалт зүйлсийг танд санал болгож байна)

- Архангай**
Өгий нуур
Цэцэрлэгийн халуун рашаан
Тайгар чулуу
Чулуутан хавцал
Хорган тогоо
Тархийн цагаан нуур
Суварга хайрхан уул
Тамирын гол
Блгз хааны цогцолбор
Булган уул
- Баян-Өлгий**
Толбо нуур
Алтай таван богд БЦГ
Цагаан гол
Хотон уурган нуур
Бага туургийн хүрхрээ
Ачиг нуур
Дам нуур
Елтин сав газар
Шивээт хайрхан
хадны сүг зураг
- Баянхонгор**
Цагаан агуй
Их Богдын БЦГ
Оюу Ноин нуур
Шаргалжуут рашаан
Бичигт хад
Бүгийн цав
Шатар чулуун хөшөө
- Булган**
Уран тогоо уул
Хануй рашаан
Харгал нуур
Эг тараагайгай бэлчир
Хөгшө Тарва БЦГ
Хар Бухан балгас
- Говь-Алтай**
Ээж хайрхан уул БДГ
Улаан явар
Бурхан буудай уул
Харандаа хад
Газаран нуур
Талын хүрхрээ
Хүнхэрний амралт
Сутай хайрхан уул
Хасат хайрхан уул
Аж Богдын нуруу
Эрэн нуур
- Говь-Сүмбэр**
Чойрын богд уул
Зүүн жамжин Чойрын хийдийн туурь
Цагаан дарь эх
Хүүдийн овоо
Дугар нээрэнгийн хөшөө
Цоорхойн рашаан
- Дархан-Уул**
Тахилгат их Дархан уул
Дурлалын мод
Лан Дондовын рашаан
Хүйтний голын хадны бичээс
- Дорноговь**
Хамрын хийд
Эргэлийн зоо
Цэцгийн чулуу
Бурдана булаг
Мөнхийн ан
Сүйсэнт Өлгий хийд
- Дорнод**
Буйр нуур
Их бурхант цогцолбор
Халх голын дурсгал
Хэрлэн барс хотын туурь
Чингсийн хэрхэн зам
Халх гол
Вангийн цагаан уул
Хайлангийн хадны хүн чулуу
хөшөө, дөрвөлжин булш
- Дундговь**
Бага газрын чулуу
Их газрын чулуу
Цагаан суварга
Дал уул
Сүн хөх бүрд
Онгийн хийдийн туурь
Өвөш нэмхэн
Хайрхангийн хадны хүн чулуу
Дэлгэрхангай уул
- Өрхон**
Улаагчийн хар нуур
Сажит хад
Мухартын голын эх
Богдин голын хүрхрээ
Огтонгигэр хайрхан
Дагаан дэлийн буган чулуун хөшөө
Изар голын буган хөшөө
Сангийн хэрний туурь
- Өвөрхангай**
Элэсгасархай
Хүйсийн найман нуур
Улаан цутгалан хүрхрээ
Төвхөн хийд
Эрдэвэ зуу хийд
Хужиртын рашаан
Арц богд
Тэвш уул
- Өмнөговь**
Говь Гурван сайхан
Елын ам
Банзаг
Хонгорын элс
Хүрэн хамын нуруу
Нянгэгийн цав
Хэрэмн цав
Нарандаац Батаарын өлийн
Галбын говь
Хөөрхөн Дэвсгэгийн хийд
Нойн Богд Толь хад
Алгүй улаан цав
- Ховд**
Сэнээрний агуй
Хар-Ус нуур
Мөнххайрхан уул
Цанбагарав уулын БЦГ
Төрний тахилгат Алтан хөхий уул
Янаан усны хадны сүг зураг
Бодочын хавцал
- Увс**
Госжуурын хүрхрээ
Шазгай нуур
Хархираа Түргэний уулс
Олон нуурын хөндий
Үүрэг нуур
Цагаан шувуут хайрхан
Хойд сайрын хүрхрээ
Увс нуур
Харгас нуур
Алтан элсний ДЦГ
Хан хөхий уул
Чандмань уулын дурсгал
Мөнгөгт цахир уул
- Хөвсгөл**
Төрийн тахилгат
Хөвсгөл нуур
Дангын Дээрхийн агуй
Булнайн халуун рашаан
Ушрын хүрхрээ
Бошлой хад
Дэлгэрмөрөн гол
Хордол Сардагтын нуруу
Ар Босготын хавцал
Жаргалантын гол
Цэцэгт нуур
Баруун Зүүн Тайга цаачин иргэд
Цагаан нуур
- Сэлэнгэ**
Амарбагсалат хийд
Сайханы хөтөл
Түжийн нарс
Соронзон хад
Дугт булаг
Хувьсгалын өлгий
Алтанбулаг
- Сүхбаатар**
Алтан овоо
Шөлийн богд
Ганга нуур
Орхиан булаг
Хүгийн чуулган
Хувьсгалын өлгий
Харгийн хөндийн хүн чулуу хөшөө
- Хэнтий**
Бурхан калдун уул
Бялдан Бэрээвэн хийд
Хангал нуур
Хар уурхайн хөх нуур
Аавга тосон рашаан
Лргүй хавцал
Нарсан ойн хүрээлэн
Дэлүүн болдог
Чингсийн гаралт хөшөө
Дэгэн Жиган хавцал
Андалын хөшөө
Өгөлгөчийн харан
Дуурлиг нарс
Хүннүгийн булш
Андалын хөшөө
Бархийн уурхайн музей
- Төв**
Манжушир хийдийн туурь
Хустайн байгалийн цогцолбор газар
Гүнжийн сүм
Аглаг бүтээлийн хийд
Зоргол хайрхан уул
Чингис хааны морьт хөшөө
Цогт хунтайжийн хадны бичээс
Мэргэн Тоньсуурын цогцолбор
Хагийн хар нуур
Хэрхлурийн сардаг
Тэрэлж БЦГ

*Газрын зурагт зурнааар дүрсэлсэн Байгаль, соёлын өвийн нэрсийг тодор тэмдэглэв.

УЛААНБААТАР ОРЧИМД ҮЗЭХ ЁСТОЙ ДУРСГАЛТ, ҮЗЭСГЭЛЭНТ ГАЗРУУД



УЛААНБААТАР ОРЧИМД ҮЗЭХ ДУРСГАЛТ ГАЗРУУД

Эрхэм аялагч, жуулчин, иргэд та бүхэнд зориулж Улаанбаатар хот орчимд үзэх боломжтой түүх, урлаг соёлын үзэсгэлэнт газар болон чөлөөт цагаа өнгөрүүлэх газруудыг танд санал болгож дээрх газрын зургийг бүтээв. Та өөрийн амралт цаг зав бүхнээ тохируулан дээрх газруудаар гэр бүл найз нөхдөөрөө тухлан аялаарай.

Мөн жуулчин аялагч танд санал болгож 1-2 өдөрт аялах боломжтой Улаанбаатарын ойролцоох аяллын маршрутыг хүргэж байна:

МАРШРУТ №1

📍 **Чингисийн талбай** → Үндэсний түүхийн музей → Чингис хааны музей
→ Чойжин ламын музей → Гандантэгчилэн хийд → Монгол номадик
үндэсний ахуйн жуулчны бааз → Хустайн байгалийн цогцолбор газар
→ 📍 **Улаанбаатар**

МАРШРУТ №2

📍 **Чингисийн талбай** → Үндэсний түүхийн музей → Богд хааны ордон музей
→ Зайсан толгой → Чингис хааны морьт хөшөө цогцолбор → Тэрэлж
байгалийн цогцолбор газар → 📍 **Улаанбаатар**

COFFEE & BUBBLE TEA SHOP

Coffee Namu
Coffee bean tea leaf
Coffee & Bubble tea
Caffe Bene
Dreamy drinks bubble tea
Panda bubble tea
Jack's coffee
Tom n Toms
Mega Coffee
ROC
Agaarlay

RESTAURANT

Cafe park at Shangri-la
Naadam at Shangri-la
Ajisen ramen
Алтангадас
Alfie Restaurant
Модерн номадс
IL Cavallo
The Paul
Gate
Uulzbar
Yoshinoya Mongolia

HANG-OUT PLACES

Eon Clublex
ZU club
Choco club
Mint club
Fat Cat Jazz Club
Gran Khaan Irish pub
Их Монгол pub
River sound bar ,club

SocialPay SocialPay



АЯЛАЛД ГАРАХАД МАРТАЖ БОЛОХГҮЙ 8 ЗҮЙЛС




**Аялалын газрын зураг,
GPS, луужин**
(Байршил тогтоох)



**Лаа, чүдэнз,
асаагуур, гар чийдэн**
(Түлш түлэх, гэрэлтүүлэх)



**Усны гутал,
дулаан цамц**
(Хувцас солих)



Хутга (тонгорог) сүх
(Хүнс, түлш бэлтгэх)



**Засварын багаж,
чирэгч оосор, хүрз**
(Хувцас солих)



Эмийн сан
(Эрүүл мэнд)



Universe карт
(Санхүүгийн хэрэгцээнд)

АЯЛАЛД ГАРАХАД АВЧ ЯВАХ ЗҮЙЛС

МАШИНТАЙ ХОЛБООТОЙ ЗҮЙЛС:

- ЖОЛООНЫ ҮНЭМЛЭХ, ГЭРЧИЛГЭЭ
- ДААТГАЛЫН ГЭРЧИЛГЭЭ
- МАШИНЫ ГАРЫН АВЛАГА
- НӨӨЦ ДУГУЙ
- ОСЛЫН ИЖ БҮРДЭЛ /ЧИРЭГЧ ООСОР Г.М./

ЗАМЫН ТУХ ХАНГАХ БЭЛТГЭЛ:

- НАРНЫ ШИЛ
- НӨМРӨХ ОДЕЯЛ/ХӨНЖИЛ
- АЯЛЛЫН ДЭР
- АЯЛЛЫН АЯГА
- УСНЫ ДАХИН АШИГЛАХ САВ
- МАШИНЫ ШИЛНИЙ БУУРУУЛАГЧ НААЛТ
- НЭМЭЛТ ХӨНЖИЛ
- ГАР АРИУТГАГЧ
- ӨВЧИН НАМДААХ БА ИЛЛЭГ ХИЙХ ЗҮЙЛС
- ДААВУУН УУТ /ТОР/
- ГАА
- АЛЧУУР

АЯЛЛЫН ДАГАЛДАХ ЗҮЙЛС:

- ЦААСАН ГАЗРЫН ЗУРАГ (APPLICATION, GPS)
- НӨӨЦ МӨНГӨ БУЮУ ЗЭС КАРТ
- ТЭМДЭГЛЭЛИЙН ДЭВТЭР, ҮЗЭГ БАЛ
- АНХНЫ ТУСЛАМЖИЙН ХАЙРЦАГ
- ГАР ЧИЙДЭН
- ШУМУУЛЫН ТОС
- НҮҮРНИЙ ТОС
- УСНЫ ТОМ САВ
- ХҮНСНИЙ САЛФЕТКА (ТООС АРЧИХ)
- ДУРАН

ЗАМД БИЕЭ АРЧЛАХ ЗҮЙЛС:

- НАРНЫ ХААЛТ /МАШИНЫ ЦОНХНЫ/
- БИЕИЙН ТОС
- УРУУЛЫН ТОС
- САМ
- УС БООХ ЗҮЙЛС

ЗАМД ЯВАХ ХОЛБОО, ХӨГЖИМ ХЭРЭГСЭЛ:

- УТАС ЦЭНЭГЛЭГЧ /USB ХОЛБОГЧ/
- УТСАА BLUETOOTH, WIRELESS ХОЛБОЛТООР ХАНГАХ
- ЗАМД СОНСОХ ДУУ ХӨГЖИМ ХЭРЭГСЭЛТ ГАРГАХ
- МЭРГЭЖЛИЙН ЗУРГИЙН АППАРАТ
- УНШИХ НОМ АВАХ
- ЗАМД ТОГЛОХ ТОГЛОМ, ХӨЗӨР АВАХ

АРИУН ЦЭВРИЙН ХЭРЭГСЭЛ:

- ШҮДНИЙ СОЙЗ
- АРИУН ЦЭВРИЙН ЦААС
- НОЙТОН САЛФЕТКА

БУСАД ЗҮЙЛС:

- ХОГИЙН УУТ /ГЯЛГАР УУТ/
- ХӨНГӨН ЗУУШ
- ЗӨӨВРИЙН ХАЛУУН, ХҮЙТЭН БАРИГЧ САВ
- ТОНГОРОГ /ОЛОН ЗОРИУЛАЛТЫН/

ЧУХАЛ ШААРДЛАГАТАЙ УТАСНЫ ЖАГСААЛТ

- ГОЦ ХАЛДВАРТ:	100
- ГАЛ ТҮЙМЭРТЭЙ ТЭМЦЭХ ГАЗАР:	101
- ЦАГДААГИЙН ГАЗАР (ТЭЭВРИЙН ЦАГДАА):	102
- ТҮРГЭН ТУСЛАМЖ:	103
- ОНЦГОЙ БАЙДЛЫН ГАЗАР:	105
- ХҮҮХДИЙН ТУСЛАМЖ:	108

ЗАМД ЯВАХ ХОЛБОО, ХӨГЖИМ ХЭРЭГСЭЛ:

- ГЭМТЭЛ СОГОГ, СЭРГЭЭН ЗАСЛЫН КЛИНИКИЙН ЭМНЭЛЭГ	77115111 GEMTEL.MN
- ЭХ ХҮҮХДИЙН ЭРҮҮЛ МЭНДИЙН ҮНДЭСНИЙ ТӨВ	11362676, 18000119 ENEMUT.MN
- ХАЛДВАРТ ӨВЧИН СУДЛАЛЫН ҮНДЭСНИЙ ТӨВ	72224444 WWW.NCCD.GOV.MN
- СЭТГЭЦИЙН ЭРҮҮЛ МЭНДИЙН ҮНДЭСНИЙ ТӨВ	70150520 WWW.NCMH.GOV.MN

ТЭЭВРИЙН ЦАГДААГИЙН АЛБАНЫ ХОЛБОГДОХ УТАС, ВЭБСАЙТ

- ЦАГДААГИЙН БАЙГУУЛЛАГЫН НЭГДСЭН ЛАВЛАХ:	75058000
- АВТО ТЭЭВРИЙН ҮНДЭСНИЙ ТӨВ:	1900-1234
- ТЭЭВРИЙН ЦАГДААГИЙН ЖИЖҮҮРИЙН УТАС:	93021124, 95091124, 80401124
- ЗАМЫН ХӨДӨЛГӨӨНИЙ УДИРДЛАГЫН ХЭЛТЭС:	89090124
- АЛБА ХААГЧТАЙ ХОЛБООТОЙ ГОМДОЛ:	93020111 TRANSPORTATION.POLICE.GOV.MN
- ТЭЭВРИЙН ХЭРЭГСЛИЙН ЦАХИМ НЭГ ЦОНХ-	SMARTCAR.MN

ҮЙЛЧИЛГЭЭНИЙ ЛАВЛАХ

- МИАТ:	11333999
- ХҮННҮ ЭЙР:	70001111
- АЭРО МОНГОЛИА:	70103030
- АВТОБУС БИЛЕТ ЗАХИАЛАХ:	ETICKET.TRANSDEP.MN / 1900-1234
- ТӨМӨР ЗАМЫН БИЛЕТ ЗАХИАЛАХ:	ETICKET.UBTZ.MN 1900-1949
- ХУУЛЬ ЗҮЙН ТУСЛАЛЦААНЫ ТӨВ:	77001982 LAC.GOV.MN
- БҮХ ТӨРЛИЙН МЭДЭЭЛЛИЙН ЛАВЛАХ:	900 1950
- ДОКТОР АВТО СУЛЖЭЭ:	18001937
- МАШИН АЧИЛТЫН КОМПАНИ:	88066090, 90369036



БУЛГАН - ХӨВСГӨЛ АЙМГААР ТОЙРОН АЯЛАХ МАРШРУТ



ТАНИХ ТЭМДЭГ

	Улсын хил		Засмал зам
	Аймгийн хил		Хөрсөн зам
	Нийслэл хот		Төмөр зам
	Сайншанд		Хилийн боомт
	Зүүнбаян		Хилийн хязгаар
	Сумын төв		

Маршрутын онцлог:

Тус маршрутаар та аялснаар Монгол орны хойд бүс нутаг болох Булган, Хөвсгөл аймгийн үзэсгэлэнт гол ус, нуурууд, ян сарьдаг өндөр уулс, галт уулын тогоо, хүрхрээ, халуун рашаан гэх мэт олон сонирхолтой газруудыг үзэх танд мартагдашгүй дурсамж үлдээх аялал болох болно.

Булган аймаг:

Улаанбаатар → Булган аймаг 440км → Уран тогоо уул унтарсан галт уул 75км → Хануй рашаан 72км → Буцаж засмал замд нийлнэ → Тэшиг сум Харгал нуур 170км → Буцаж Эгийн голын гүүр хүртэл 15км → Эг тарвагатайн бэлчир 45км → Буцаж засмал зам ортол 90км


Хөвсгөл аймаг:

Зүлэгтийн гуанз 37км → Эрдэнэбулган сум 80км → Даян дээрхийн хийд 45км → Дээрхийн агуй 20км → Буцаж хийд дээр ирээд → Цагаан-Үүр сум 38км → Чандмань-Өндөр сум 50км → Булнайн халуун рашаан 45км → Хатгал тосгон 80км → Төрийн тахилгат Хөвсгөл нуур → Засмал замаар буцаж Эрхэл нуур хүртэл 66км → Баянзүрх сум 110км → Уширын хүрхрээ 1км → Бошлой хад Мянган хонины агуй 12км → Дэлгэрмөрөний үзэсгэлэнт хавцалууд → Алтарганы голоо өгсөөд Тоомын давааны ар хөндийгөөр Улаан → Уул сум хүртэл 80км → Нарийны таг Дуут булаг 25км → Ар босготын хавцал 15км → Хавцалаас зуны замаар 60км яваад Рэнчинлхүмбэ сум орно → Жаргантын гол 5км → Рэнчинлхүмбэ Цагаан нуур сум 45км → Цаатан айлуудруу зочлох бол мориор 25км явж очиж зундаа хүрдэг.

Ийнхүү тус маршрут Монгол орны хамгийн хойд суманд хүрсэнээр өндөрлөнө. Цагаан нуур сум → Улаанбаатар хот хүртэл 1050км зайтай.

Аймаг	Үзэсгэлэнт газрууд	Байршил болон км
Булган	Уран тогоо уул	Хутаг-Өндөр 48°59'04.9"N 102°44'07.4"E
	Хануй рашаан	Баян-Агт 48°57'16.6"N 102°08'02.5"E
	Харгал нуур	Тэшиг 49°55'38.9"N 102°45'31.8"E
	Эг тарвагатайн бэлчир	Тэшиг 49°42'25.6"N 103°06'09.2"E
Хөвсгөл	Даян дээрхийн хийд-агуй	Эрдэнэбулган 50°33'04.0"N 101°58'54.3"E
	Булнайн халуун рашаан	Чандмань-Өндөр 50°46'31.7"N 100°47'59.2"E
	Уширын хүрхрээ	Баянзүрх 50°10'04.8"N 98°57'38.2"E
	Бошлой хад - Дэлгэрмөрөн	Баянзүрх 50°08'50.4"N 98°52'52.2"E
	Хорьдол сарьдаг Ар босготын хавцал	Улаан-Уул 50°47'34.5"N 99°30'59.9"E
	Дуут булаг	Улаан-Уул 50°47'34.5"N 99°30'59.9"E
	Жаргантын гол	Рэнчинлхүмбэ 51°04'51.7"N 99°42'22.1"E
	Тайга - Цаатан	Цагаан нуур 51°32'51.6"N 99°15'25.8"E
	Цэцэгт нуур	Рэнчинлхүмбэ 51°15'58.8"N 99°29'02.3"E
	Цагаан нуур	Цагаан нуур 51°21'05.3"N 99°22'24.7"E
Хөвсгөл нуур	Алаг-Эрдэнэ 51°21'05.3"N 99°22'24.7"E	

Хөвсгөл				
Байгууллагын нэр	Картын бүтээгдэхүүн	Хөнгөлөлт	Холбогдох дугаар	Хаяг
Arya Cafe	Бүх кредит карт	3%	77418800	Мөрөн хот
Jargalan Restaurant	Бүх кредит карт	3%	77418800	Мөрөн хот
Tevkhen Supermarket	Бүх кредит карт	3%	77418800	Мөрөн хот



Голомт банкны картаар дараах хөнгөлөлттэй үйлчлэх Loyalty байгууллагуудаар үйлчлүүлэн хөнгөлөлт, урамшууллыг аваарай.

Хамрагдах картууд:



Loyalty байгууллагууд:



ХАНГАЙН АЙМГУУДААР ТОЙРОН АЯЛАХ МАРШРУТ



Маршрутын онцлог

Та тус маршрутаар аялснаар Монгол орны Хангайн бүс нутгийн үзэсгэлэнт уулс, нуур, хүрхрээ, сүм хийд бүхий олон газрыг нэг дор үзэх боломжтой юм. УБ хоттой ойр учир олон аялагчид зорин очдог мөн үзэх газар олон тул Хангайн бүсийн тус маршрутыг Өвөрхангай аймаг болон Архангай - Завхан гэж хоёр тусдаа явахаар аяллын зам гаргав.

Өвөрхангай маршрут:

Улаанбаатар → Элсэнтасархай 280км → Арвайхээр 150 км → Уянга сум 60км → Ширээтийн даваа 60км → Найман нуур → Уянга сум 60км → Өвтийн даваа даваад → Бат-Өлзий сум 45км → Цутгалан 28км → Төвхөн хийд 40 км → Хужирт 65км → Хархорин 50 км → Улаанбаатар ортол 360км.

Архангай- Завхан :

УБ- Өгийнуур 320км → Өгий нуур сум 35км → Засмал зам хүртэл 60км → Цэнхэр сум 30км → Цэнхэрийн рашаан 35км → Цэцэрлэг хот 25км → Тайхар чулуу 25км → Чулуутын хавцал → Хоргын тогоо Тэрхийн цагаан нуур 170км → Улаагчны хар нуур 400км → Сэнжит хад 25км → Мухартын гол 20 км → Эрдэнэхайрхан сум 32км → Улиастай 130км → Отгонтэнгэр хайрхан 60км → Баянхонгор Баянбулаг 170км → Байдрагийн голын гүүр → Бөмбөгөр сум → Баянхонгор аймгаас Шаргалжуулт 60км → Баянхонгор аймаг → Улаанбаатар хүртэл 640км

Аймаг	Үзэсгэлэнт газрууд	Байршил болон км
Өвөрхангай	Элсэнтасархай	Булганы Рашаант 47°19'58.0"N 103°40'58.6"E
	Хүйсийн найман нуур	Уянга 46°31'55.8"N 101°49'17.5"E
	Улаан цутгалан хүрхрээ	Бат-Өлзий 46°47'13.7"N 101°57'36.9"E
	Төвхөн хийд	Бат-Өлзий 47°00'46.8"N 102°15'19.7"E
	Эрдэнэ зуу хийд -Хархорин	Хархорин 47°12'05.1"N 102°50'27.6"E
Архангай	Өгий нуур	Өгий нуур 47°19'00.5"N 102°46'10.1"E
	Цэнхэрийн халуун рашаан	Цэнхэр 47°19'00.5"N 101°39'07.3"E
	Тайхар чулуу	Их тамир 47°36'02.3"N 101°15'12.9"E
	Чулуутын хавцал	Чулуут, Тариат 48°07'33.0"N 100°16'49.8"E
	Хоргын тогоо	Тариат 48°11'11.3"N 99°51'24.4"E
Завхан	Тэрхийн цагаан нуур	Тариат 48°10'55.0"N 99°48'28.9"E
	Улаагчны хар нуур	Эрдэнэхайрхан 48°20'13.6"N 96°03'59.8"E
	Сэнжит хад	Эрдэнэхайрхан 48°13'11.7"N 96°09'07.1"E
	Мухартын гол	Эрдэнэхайрхан 48°12'37.3"N 95°56'47.4"E
	Богдын голын хүрхрээ	Улиастай 47°41'11.3"N 97°12'30.7"E
Отгонтэнгэр хайрхан	Отгон 47°35'06.7"N 97°34'33.6"E	

Өвөрхангай - Хөнгөлөлтийн сүлжээний байгууллага

Байгууллагын нэр	Картын бүтээгдэхүүн	Хөнгөлөлт	Холбогдох дугаар	Хаяг
Хурд ШТС	Бүх кредит карт	3%	99995349	Арвайхээр сум
Арвин маркет	Бүх кредит карт	5%	99115435	Арвайхээр сум
M Chicken	World кредит карт Gold Amex карт Platinum карт Алтан мастер карт Green Amex карт Si карт Ган карт Зэс карт	5%	77320770	Арвайхээр сум

Архангай - Хөнгөлөлтийн сүлжээний байгууллага

Байгууллагын нэр	Картын бүтээгдэхүүн	Хөнгөлөлт	Холбогдох дугаар	Хаяг
Uran-Dush	Бүх кредит карт	3%	99995349	Өлзийт сум
Flamingo Lounge	Бүх кредит карт	5%	99115435	Цэцэрлэг сум
UG Restaurant	World кредит карт Gold Amex карт Platinum карт Алтан мастер карт Green Amex карт Si карт Ган карт Зэс карт	7%	77320770	Цэцэрлэг сум
Buren Hypermarket	Бүх кредит карт	3%	77177717	Цэцэрлэг сум

ТАНИХ ТЭМДЭГ

	Улсын хил		Засмал зам
	Аймгийн хил		Хөрсөн зам
	Нийслэл хот		Төмөр зам
	Сайншанд		Хилийн боомт
	Зүүнбаян		Хилийн хязгаар
	Сумын төв		



SocialPay

Монголын хамгийн шилдэг дижитал хэтэвч SocialPay аппликэйшн таны өдөр тутмын санхүүгийн хэрэгцээг бүрэн хангахаас гадна олон төрлийн хөнгөлөлт урамшуулал, үйлчилгээг нэг дор багтааснаараа онцлог юм.

Харилцагч та

- Бүх төрлийн хэрэглээний болон орон сууцны төлбөр төлөх
- SocialPay ашиглан SocialPay Junior аппликэйшнд хүүхдээ нэмэх
- Олон улсын шилжүүлэг хийх
- Төрийн үйлчилгээ авах
- Хамт олны данс нээх, нэхэмжлэх илгээх
- Виртуал дебит, кредит карт захиалж шууд ашиглах
- Хөнгөлөлттэй үнээр үзвэр, үйлчилгээний тасалбар авах
- Хятад улсад WeChat QR кодыг уншуулж, шимтгэлгүй төлбөр тооцоо хийх
- Лоялти хөтөлбөрүүдэд оролцох гэх мэт олон төрлийн үйлчилгээг авах
- Бүх төрлийн шилжүүлэг, төлбөр тооцоо хийх (Карт, Данс, QR, NFC)
- Зогсоолын төлбөр төлөх
- Power bank түрээслэх
- Лоялти хөтөлбөрүүдэд оролцох гэх мэт олон төрлийн үйлчилгээг авах боломжтой



SocialPay татах:



БАРУУН БҮС НУТГААР ТОЙРОН АЯЛАХ МАРШРУТ



ТАНИХ ТЭМДЭГ

	Улсын хил		Засмал зам
	Аймгийн хил		Хөрсөн зам
	Нийслэл хот		Төмөр зам
	Сайншанд		Хилийн боомт
	Зүүнбаян		Хилийн хязгаар
	Сумын төв		

Тус аяллын замаар аялахад 14-16 хоногийн тойрон аялал болдог. Говь, Хангай, Алтайн өндөр уул, үзэсгэлэнт нуур, цав толгод, хүрхрээ зэрэг олон газрыг уг маршрутаар аялснаар үзэх боломжтой.

Улаанбаатар хотоос Баянхонгор аймаг Бууцагаан сум өнгөртөл 883км засмалаар яваад Бигэр сум руу шороон замаар сална.

Говь-Алтай аймаг

Бигэр сум 100км → Цогт сум 77км → Ээж хайрхан 70км → Бигэр сум 140 км → Улаан явар 30км яваад зүүн урагш замаас салж орно. Говь-Алтай аймаг 110км → Тайшир сум 48 км → Харандаа хад 5км → Гэгээн нуур ортол 4 км явна. Буцаад аймаг хүртэл 50км → Аймгаас 68км яваад засмалаас салж → Талын хүрхрээ 21 км → Засмал руу буцаж 21км явна. Ээвийн гуанзнаас Ховд аймгийн нутаг руу чиглэн явна.

Ховд аймаг Манхан сум 280км → Цэнхэрийн агуй руу засмалаас салаад 35км явж очно → Агуйгаас гараад буцаж засмал замдаа 35км явж нийлээд цааш явсаар Хар ус нуурын урд эрэг дээр очиж үзээд буцаад Ховд аймгийн төв ороход 90км явна.

Ховд → **Баян-Өлгий** аймгийн төв хүртэл 220км → Улаан хус сум 45км → Хөх хөтөл баг → Ойгарын эх, хилийн цэргийн пост хүртэл 135км → Алтай таван богдын БЦГ ерөнхийлөгчийн овоо хүртэл 18 км → Цагаан голын гүүр 60км → Хотон хурган нуур 90км → Бага түргэний хүрхрээ хүртэл 20км → Цэнгэл сум 80км → Өлгий хот 75км явна.

Аймаг	Үзэсгэлэнт газрууд	Байршил болон км
Ховд	Ээж хайрхан уул Байгалийн дурсгалт газар	Цогт сум Баян тоорой баг 44°56'04.8"N 96°15'04.7"E
	Онцын улаан явар Төрийн тахилгат Бурхан Буудай уул	Бигэр сум 45°53'55.3"N 96°45'41.9"E
Говь-Алтай	Харандаа хад- Гэгээн нуур Тайширын УЦС	Тайшир сум 46°41'41.6"N 96°39'55.4"E
	Талын хүрхрээ	Шарга сум 46°35'45.2"N 95°33'52.8"E

Увс аймаг:

Ачит нуур 80км → Ховд сум 28км → Шаазгай нуур 40км → Гожуурын хүрхрээ 25км → Буцаад Ачит нуур орно → Ачит бригад → Олон нуурын зуслан руу уул өөд өгсөнө 50км яваад байгаль хамгаалагчийн гэр пост дээр очино → Хархираа түргэний уулсын үзэсгэлэнт уулын нуурууд, вансэмбэрүү цэцэг үзнэ → Олон нуураас буцаад даваагаа уруудаж → Ямаатын голыг гатлана → Нүүрст хотгорын уурхайгаас → Байрмын даваа даваад → Хотгорын уурхайгаас Үүрэг нуур хүртэл 36км → Хойд Сайрын хүрхрээ → Улаан даваа даваад → Түргэн сум → Улаангом → Увс нуур 35км → Хяргас нуур 220км → Хэцүү хад 40км яваад энэхүү Баруун бүсийн аймгуудын үзэсгэлэнт газруудыг үзэх аялал дуусна.

Хяргас нуур Хэцүү хадаас УБ хот хүртэл 1230км засмалаар явсаар ирнэ.

Аймаг	Үзэсгэлэнт газрууд	Байршил болон км
Ховд	Гурван Цэнхэрийн агуй	Манхан сум 47°20'51.6"N 91°57'23.8"E
	Хар ус нуур Байгалийн цогцолбор газар	Манхан, Буянт, Мянгад 47°51'53.4"N 92°00'44.2"E
	Толбо нуур	Толбо сум 48°31'20.0"N 90°09'52.1"E
	Алтай таван богдын БЦГ Алтайн өндөр уулс - Мөсөн голууд	Улаанхус, Цэнгэл сум 49°11'12.8"N 88°05'35.4"E
Баян-Өлгий	Цагаан голын эх - Тува ястанууд	Цэнгэл сум 49°05'41.5"N 88°06'43.1"E
	Цагаан усны эх - Хотон-Хурган нуур - Ховд голын эх	Цэнгэл сум 48°35'58.8"N 88°26'13.4"E
	Бага түргэний уулс, хүрхрээ Казак үндэстэн	Цэнгэл сум 48°30'25.7"N 88°21'39.5"E
Увс	Ачит нуур	Ногоон нуур сум 49°30'25.6"N 90°32'29.1"E
	Гожуурын хүрхрээ - Шаазгай нуур	Увс аймаг Ховд сум 49°22'50.8"N 91°19'06.3"E
	Хархираа Түргэний уулс Олон нуурын зуслан	Увс аймаг Ховд сум 49°36'56.6"N 91°17'04.8"E
	Үүрэг нуур - Цагаан шувуут уул Хойд сайрын хүрхрээ	Сагил сум 50°17'35.5"N 91°04'01.5"E
	Увс нуур	Увс аймаг Давст, Тэс сум 50°20'09.6"N 92°44'33.2"E
	Хяргас нуур - Хэцүү хад	Увс аймаг Хяргас Завхан сум

Увс - Хөнгөлөлтийн сүлжээний байгууллага

Байгууллагын нэр	Картын бүтээгдэхүүн	Хөнгөлөлт	Холбогдох дугаар	Хаяг			
Манго Restaurant	World кредит карт	10%	88452636	Улаангом сум			
	Gold Amex карт						
	Platinum карт						
	Алтан мастер карт						
	Green Amex карт						
Хишигт 3 худалдааны төв	Si карт	6%	99455520	Улаангом сум			
	Ган карт						
	Зэс карт						
	World кредит карт				10%	88019584	Улаангом сум
	Gold Amex карт						
Platinum карт							
Алтан мастер карт							
Green Amex карт							
Зун супермаркет	Si карт	5%	99459706	Улаангом сум			
	Ган карт						
	Зэс карт						
	World кредит карт				10%	99457232	Улаангом сум
	Gold Amex карт						
Platinum карт							
Алтан мастер карт							
Green Amex карт							
Цагаан Шувуут	Si карт	5%	99457232	Улаангом сум			
	Ган карт						
	Зэс карт						
	World кредит карт				10%	99457232	Улаангом сум
	Gold Amex карт						
Platinum карт							
Алтан мастер карт							
Green Amex карт							
OD Center	Si карт	5%	99457232	Улаангом сум			
	Ган карт						
	Зэс карт						
	World кредит карт				10%	99457232	Улаангом сум
	Gold Amex карт						
Platinum карт							
Алтан мастер карт							
Green Amex карт							
Увс хүнс дэлгүүр	Si карт	5%	99457232	Улаангом сум			
	Ган карт						
	Зэс карт						


Баян-Өлгий - Хөнгөлөлтийн сүлжээний байгууллага

Байгууллагын нэр	Картын бүтээгдэхүүн	Хөнгөлөлт	Холбогдох дугаар	Хаяг
Arman Cosmetics	Бүх кредит карт	3%	99595333	Баян-Өлгий
Tua Nomads	Бүх кредит карт	3%	99428888	Баян-Өлгий
Уужим Cashmere	Бүх кредит карт	5%	80204884	Баян-Өлгий
The Culix's	Бүх кредит карт	5%	80906555	Баян-Өлгий
57 Coffee Shop	Бүх кредит карт	5%	80906555	Баян-Өлгий

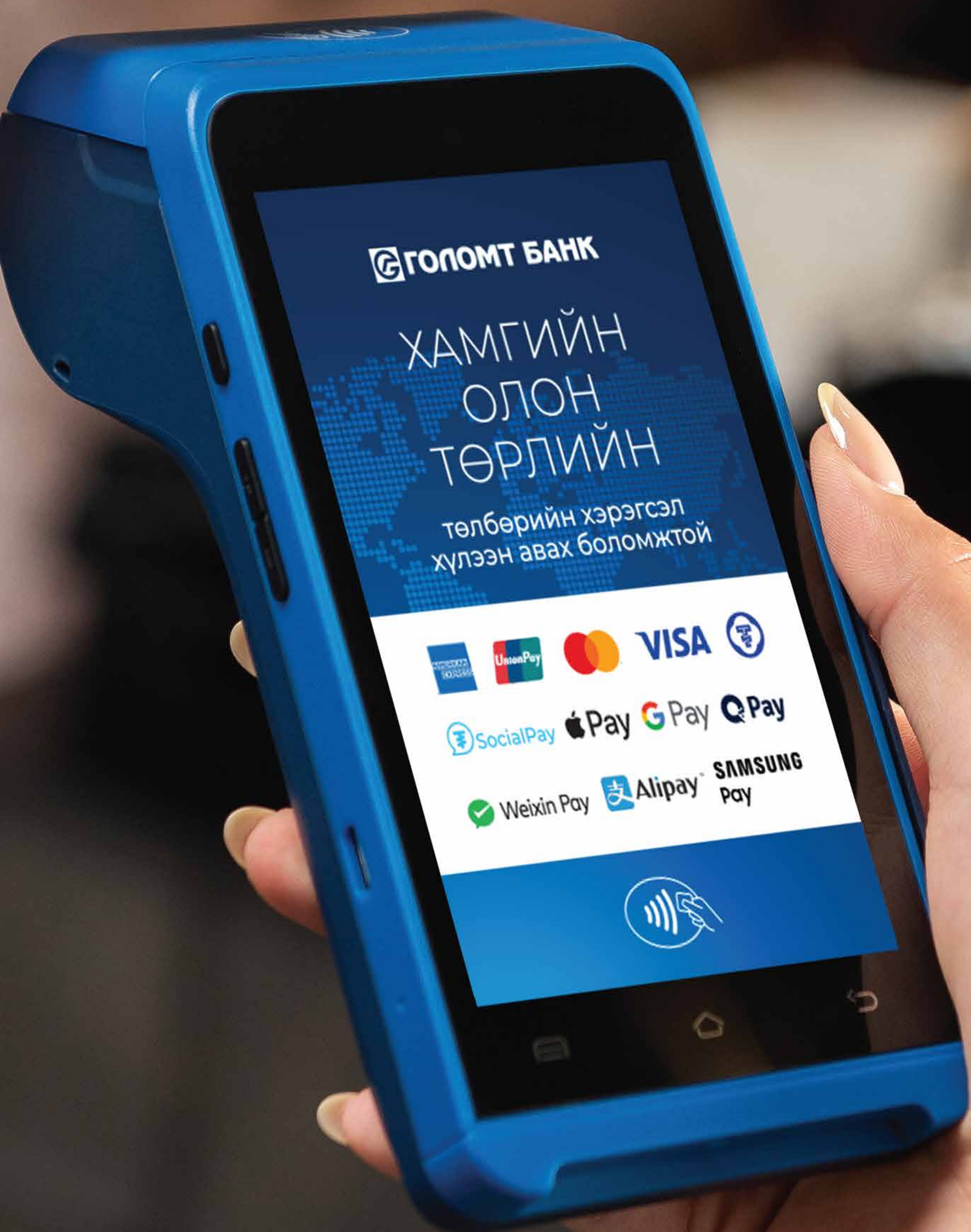
Ховд - Хөнгөлөлтийн сүлжээний байгууллага

Байгууллагын нэр	Картын бүтээгдэхүүн	Хөнгөлөлт	Холбогдох дугаар	Хаяг
MountainHotel	Бүх кредит карт	3%	99076348	Хэрлэн сум
Winners Restaurant	Бүх кредит карт	3%	99034046	Хэрлэн сум

SocialPay SocialPay



Голомт банк ПОС төхөөрөмжийн үйлчилгээгээ тасралтгүй шинэчлэн сайжруулахад онцгой анхаарч, өдгөө хамгийн хүртээмжтэй, хамгийн олон төрлийн төлбөрийн хэрэгслийг харилцагчдадаа санал болгож байна.



Пос захиалах:



ЗҮҮН БҮС НУТГААР ТОЙРОН АЯЛАХ МАРШРУТ



Маршрутын онцлог:

Тус аяллын зам нь Монгол орны зүүн бүсийн томоохон гурван аймгийн үзэсгэлэнт, түүхэн дурсгалт газруудыг үзэх онцлогтой. Тэр тусмаа Их эзэн Чингис хааны өлгий нутаг, Дорнод Монголын тал нутаг, Шилийн сайн эрсийн нутгийг үзэх онцлогтой маршрут юм.

Эдгээр гурван аймаг нь газар нутгийн хувьд том хэмжээтэй, мөн нэг удаагийн явалтаар гурван аймгийг үзэхэд хүндрэлтэй тул аймаг аймгийн онцлог газруудыг тусад нь аяллын зам болгон та бүхэнд танилцуулж байна.

Хэнтий аймаг:

Улаанбаатар → Хар зүрхний хөх нуур 220км → Хангал нуур 40км → Балданбэрээвэн хийд 20км → Өмнөдэлгэр сум 60км → Биндэр 115км → Яргуй хавцал 15км → Нарсан ой 10км → Биндэр → Дадал 100км → Баавайн музей 5км → Дэлүүнболдог 5км → Гэрэлт хөшөө → Нарсан ой → Балжийн голыг хөвүүрт гүүрээр гарна → Дэгэн Жигэн хавцал 45км → Дадал сум 50км → Норовлин 70 км яваад засмал замд орно → Батноров сум 95км Андлалын хөшөө → Бэрхийн уурхайн музей 36км → Хэнтий аймаг 60км → Улаанбаатар хот 340км

Дорнод аймаг:

Улаанбаатар → Дорнод аймаг Чойбалсан 670км → Халх гол сум 360км → Халхын голын дайны дурсгалын хөшөө цогцолборууд → Дандар баатрын хөшөө → Ерэн баатрын хөшөө 20км → Их бурхантын цогцолбор 35км → Буйр нуур 45км → Чойбалсан хот 320км → Улаанбаатар 670км

Сүхбаатар аймаг:

Улаанбаатар → Сүхбаатар аймаг Баруун → Урт хот 566км → Дарьганга сум 170км → Хөргийн хөндийн хүн чулуу хөшөө → Алтан Дарь овоо сумын хажууд → Ганга нуур Оргихын булаг 13км → Шилийн богд уул 56км → Талын агуй 14км → Асгат сум → Баруун-Урт хот 172км → Улаанбаатар хот 566км

Аймаг	Үзэсгэлэнт газрууд	Байршил болон км
Хэнтий	Хар зүрхний хөх нуур	Цэнхэрмандал 48°01'13.9"N 108°56'53.4"E
	Балданбэрээвэн хийд Хангал нуур	Цэнхэрмандал 48°12'03.4"N 109°25'45.5"E
	Аварга тосон рашаан	Дэлгэрхаан 47°10'57.9"N 109°08'27.3"E
	Яргуй хавцал	Биндэр 48°39'57.3"N 110°31'56.4"E
Дорнод	Нарсан ойн хүрээлэн	Биндэр 48°39'08.2"N 110°30'06.9"E
	Дэлүүнболдог- Музей Гэрэлт хөшөө	Дадал 49°03'09.9"N 111°38'35.2"E
	Дэгнэ жигнэ хавцал	Дадал 49°13'40.3"N 112°02'40.7"E
	Хэрлэн барс хотын туурь	Цагаан овоо
Сүхбаатар	Буйр нуур	Халх гол 47°48'40.5"N 117°41'55.8"E
	Халх голын дурсгал	Халх гол 47°38'05.5"N 118°35'57.0"E
	Их бурхант хөшөө	Халх гол 47°52'26.0"N 118°27'05.7"E
	Ганга нуур	Дарьганга 45°18'18.9"N 113°48'36.0"E
Сүхбаатар	Алтан овоо	Дарьганга 45°18'40.3"N 113°50'06.9"E
	Шилийн богд	Дарьганга 45°28'22.7"N 114°35'22.2"E
	Хөргийн хөндий	Дарьганга 45°33'08.2"N 114°14'44.3"E

Дорнод

Байгууллагын нэр	Картын бүтээгдэхүүн	Хөнгөлөлт	Холбогдох дугаар	Хаяг
Ng Mart	Бүх кредит карт	3%	99867972	Хэрлэн сум
Winners Restaurant	Бүх кредит карт	3%	99582888	Хэрлэн сум

Сүхбаатар

Байгууллагын нэр	Картын бүтээгдэхүүн	Хөнгөлөлт	Холбогдох дугаар	Хаяг
DariGanga HOTEL	Бүх кредит карт	3%	77413333	Баруун-Урт

ТАНИХ ТЭМДЭГ

	Улсын хил		Засмал зам
	Аймгийн хил		Хөрсөн зам
	Нийслэл хот		Төмөр зам
	Аймгийн төв		Хилийн боомт
	Зүүнбаян		Хилийн хязгаар
	Сумын төв		



Голомт банк таны санхүүгийн хэрэгцээ, шаардлагад бүрэн нийцсэн хамгийн олон брэндийн биет болон виртуал картуудыг санал болгож байна.



Картын брэнд:



Карт захиалах:



ГОВИЙН БҮС НУТГААР ТОЙРОН АЯЛАХ МАРШРУТ



Маршрутын онцлог:

Та тус аяллын замд гарснаар аялагч, жуулчдын зорин очдог говь нутгийн үзэсгэлэнт газрууд, палеонтологийн дэлхийд алдартай газрууд, тэр бүр хүмүүсийн зорин очдоггүй онцлог шинэлэг газруудыг үзэх боломжтой юм.

Дундговь аймаг:

Улаанбаатар → Бага газрын чулуу 250км → Дэлгэрцогт сум 35км → Салхитын Мөнгөний уурхай → Их газрын чулуу 120км явж хүрнэ → Мандалговь аймгийн төв ортол 130км → Цагаан суварга 170км → Дэл уул 28км → Цогт овоо сум 68км → Даланзадгад 130км явна.

Өмнөговь аймаг

Гурван сайхан уул Ёлын ам 45км → Булган сум Баянзаг 100км → Хонгорын элс 150км → Уужмын элс 10км → Сэврэй сум 45км → Ноён сум 60км → Хүрэн ханын нуруу Ханан хэц → Нэмэгтийн их хонгил 80 км → Гурвантэс сум 24км → Нарандаацын баян бүрд Батаарын өлгий нутаг 96 км → Монголын хамгийн том цав Хэрмэнцав 45км

Баянхонгор аймаг

Хэрмэн цав → Баянлиг сум 210км → Цагаан агуй 40 км → Их Бага богдын дундуур гараад 45км → Орог нуур 8км → Их богд уулын Улиастайн аманд очиход 40км → Оюу Номин нуур руу алхалт 12км хийж үзнэ → Жинст сум 45км → Нарийн тээл сум 95км → Өвөрхангай 135км → Аймгаас 430км яваад Улаанбаатар хотод ирнэ.

Аймаг	Үзэсгэлэнт газрууд	Байршил болон км
Дундговь	Бага газрын чулуу	Дэлгэрцогт, Адаацаг 46°12'19.6"N 106°01'11.3"E
	Их газрын чулуу	Говь Угтаал, Гурвансайхан 45°43'56.2"N 107°14'59.7"E
	Цагаан суварга	Өлзийт 44°34'36.9"N 105°42'59.0"E
	Дэл уулын хадны зураг	Өлзийт сум 44°27'05.7"N 105°58'34.0"E
Өмнөговь	Ёлын ам	Баяндалай 43°29'23.6"N 104°03'48.6"E
	Баянзаг	Булган 44°08'18.0"N 103°43'41.4"E
	Хонгорын элс	Сэврэй 43°47'26.1"N 102°10'38.9"E
	Ханан хэц Хүрэн ханангийн нуруу	Ноён 43°12'30.9"N 101°53'59.2"E
	Нэмэгтийн их хонгил	Гурвантэс 43°30'34.9"N 101°03'18.8"E
	Нарандаацын баянбүрд	Гурвантэс 43°27'51.7"N 100°27'08.5"E
Баянхонгор	Хэрмэнцав	Гурвантэс 43°28'00.4"N 99°49'58.5"E
	Цагаан агуй	Баянлиг
	Их Богдын нуруу Оюу Номин нуур	Жинст, Богд 45°02'02.0"N 100°13'13.8"E

Өмнөговь - Хөнгөлөлтийн сүлжээний байгууллага

Байгууллагын нэр	Картын бүтээгдэхүүн	Хөнгөлөлт	Холбогдох дугаар	Хаяг
Сайхан зоогийн газар	World кредит карт Gold Amex карт Platinum карт Алтан мастер карт Green Amex карт Si карт Ган карт Зэс карт	2%	88067926	Даланзадгад хот
Grand Gobi Resort	World кредит карт Gold Amex карт Platinum карт Алтан мастер карт Green Amex карт Si карт Ган карт Зэс карт	2%	94539698	Даланзадгад хот
Хан-Уул Hotel & Suite	World кредит карт Gold Amex карт Platinum карт Алтан мастер карт Green Amex карт Si карт Ган карт Зэс карт	2%	70534999	Даланзадгад хот

Өмнөговь - Хөнгөлөлтийн сүлжээний байгууллага

Байгууллагын нэр	Картын бүтээгдэхүүн	Хөнгөлөлт	Холбогдох дугаар	Хаяг
Sukhait Restaurant	World кредит карт Gold Amex карт Platinum карт Алтан мастер карт Green Amex карт Si карт Ган карт Зэс карт	2%	91191197 95533887	Даланзадгад хот
Oyu Book Cafe	World кредит карт Gold Amex карт Platinum карт Алтан мастер карт Green Amex карт Si карт Ган карт Зэс карт	2%	88070951	Даланзадгад хот

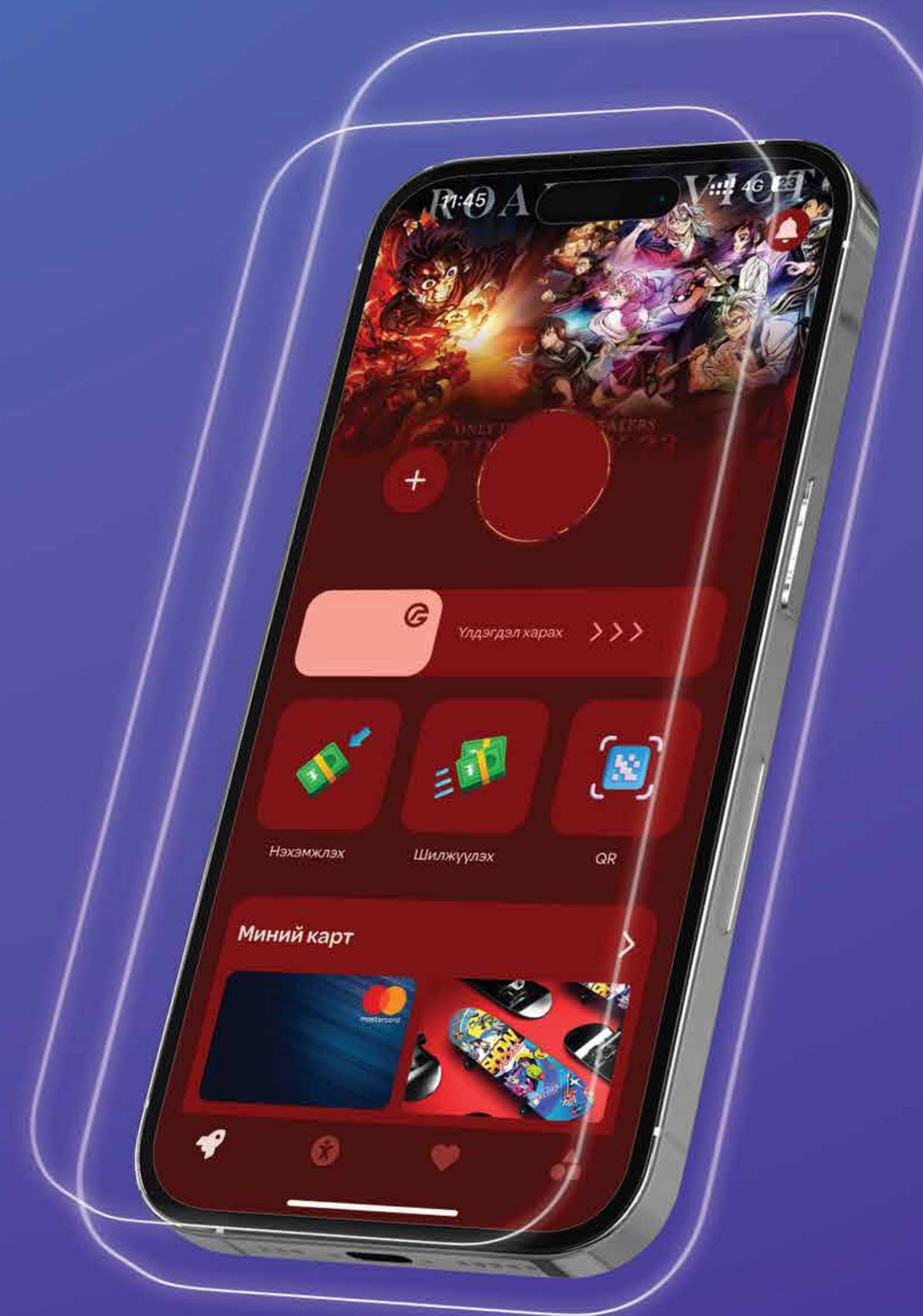
ТАНИХ ТЭМДЭГ

	Улсын хил		Засмал зам
	Аймгийн хил		Хөрсөн зам
	Нийслэл хот		Төмөр зам
	Сайншанд		Хилийн боомт
	Зүүнбаян		Хилийн хязгаар
	Аймгийн төв		
	Сумын төв		



SocialPay

SocialPay Junior аппликэйшн нь хүүхэд багачуудын санхүүгээ бие даан удирдах, орлого зарлагаа хянах цаашлаад санхүүгийн боловсролд суралцахад нь туслах хамгийн **УХААЛАГ** сонголт байх тул шинэ үеийн төлөөлөл болсон хүүхэд, багачууд болон эцэг эхчүүд та бүхнийг SocialPay Junior дижитал хэтэвчид



НЭГДЭХИЙГ УРЬЖ БАЙНА.



SocialPay Junior татах:



ХӨВСГӨЛ АЙМАГ ДАРХАДЫН ХОТГОРЫН ӨВЛИЙН АЯЛЛЫН МАРШРУТ



Маршрутын онцлог:

Хөвсгөл аймаг нь манай орны аялал жуулчлалын томоохон бүс нутаг бөгөөд урин дулааны улиралд олон арван мянган аялагч жуулчид ирдэг бол бид танд энэ удаад Монгол орны хамгийн үзэсгэлэнтэй өвөл болдог Хөвсгөл аймгийн хойд сумдуудын үзэсгэлэнт газрууд болон аяллын замыг танилцуулж байна.

Дархадын хотгоороор та 11 сарын 20-ноос 3 сарын 20 орчим хүртэл хугацаанд өвлийн үзэсгэлэнт байгалиар аялахад тохиромжтой.

Улаанбаатар 210км → Дархан 170км → Эрдэнэт 52км → Булган 345км → Мөрөн ороход нийт 780км засмал замаар явна.

Мөрөн → Алаг-Эрдэнэ сум 60км → Ужиг сайр 10км → Тоомын бригад 75км → Тоомын даваа → Өлийн халзан даваа → Гунын гол → Улаан-Уул сум 40км → Дуут булаг 20км → Ар босготын хавцал 10км → Хавцал дундуур алхахад 4.5км → Хорьдолын нуруу Дэлгэрхаан уулыг үзнэ → Шишгэд гол → Рэнчинлхүмбэ сум 55км

Рэнчинлхүмбэ → Жаргант гол 5км → Цагаан нуур сум 45км → Тэнгис Шишгэдын БЦГ → Зүүн тайгын цаатан айлууд 25км
Тайга → Цагаан нуур сум 25км → Улаан-Уул сум 100 км → Тоомын бригад 45км → Хатгал тосгон Хөвсгөл нуурын эрэг 110км
Хөвсгөл нуурын өвлийн үзэсгэлэнг үзэх → Мөрөн 100 км → Эрдэнэт 400км → Улаанбаатар 380км

Аймаг	Үзэсгэлэнт газрууд	Байршил болон км
Хөвсгөл	Гунын гол	Улаан-Уул сум 50°38'38.2"N 99°12'10.7"E
	Улаан тайгын ТХГ-н музей	Улаан-Уул сум 50°40'41.1"N 99°13'56.7"E
	Хорьдол Сарьдагын ТХГ Ар босготын хавцал, Дэлгэрхаан уул	Улаан-Уул сум 50°47'33.8"N 99°30'58.0"E
	Дуут булаг, Нарийны таг, Багтахын гол	Улаан-Уул сум 50°48'51.5"N 99°20'31.3"E
	Цагаан нуур	Цагаан нуур сум 51°21'18.1"N 99°22'47.2"E
	Цаатан ахуй амьдрал	Цагаан нуур сум 51°32'49.7"N 99°15'25.0"E
	Жаргалант гол	Рэнчинлхүмбэ сум 51°04'52.9"N 99°42'22.3"E
	Төрийн тахилгат Хөвсгөл нуур	Алаг-Эрдэнэ сум, Ханх сум 51°30'25.4"N 100°39'34.8"E
	Булнайн халуун рашаан	Чандмань-Өндөр сум 50°46'31.5"N 100°47'59.5"E
	Ханх сум	51°30'16.1"N 100°39'33.1"E

ТАНИХ ТЭМДЭГ

	Улсын хил		Засмал зам
	Аймгийн хил		Хөрсөн зам
	Нийслэл хот		Төмөр зам
	САЙНШАНД		Хилийн боомт
	Зүүнбаян		Хилийн хязгаар
	Сумын төв		





ӨВ СОЁЛЫН ГОЛОМТ ТҮҮХ АРХЕОЛОГИЙН ТӨСӨЛ

Голомт банк нийгмийн хариуцлагын хүрээнд түүхэн дурсгалыг судлан хамгаалах, Монголынхоо түүхийг ирээдүй, хойч үедээ үнэн бодитоор өвлүүлэн үлдээхэд бодитой хувь нэмрээ оруулах зорилгоор “Өв соёлын голомт” төслийг анх 2022 онд санаачлан эхлүүлснээр ийнхүү 5 дахь жилдээ хэрэгжүүлж байна. Төслийн хүрээнд хэд хэдэн археологийн олдворт газарт малтлага, судалгааны ажлыг гүйцэтгэж, үр дүнд нь Монголын түүх, шинжлэх ухааны ач холбогдол бүхий 3,000 гаруй олдворуудыг нээн илрүүлээ.

“Өв соёлын голомт” төслийн Ингэт толгойн дурсгалт газарт хийсэн археологийн малтлага судалгааны ажил 2025 оны “ОНЫ ШИЛДЭГ СУДАЛГАА”-аар нэрлэгдсэн. Бид цаашид ч Монголын соёлын өвийг судлан хамгаалах, олон улсад сурталчлах үйлсэд хувь нэмрээ тасралтгүй оруулах болно.

“МОРИН ХУУР” НАЙРАЛ ХӨГЖИМ

Голомт банкны хамт олон үндэсний язгуур урлагийг түгээн дэлгэрүүлэх, дэлхий дахинд сурталчлах зорилгоор эх орны онцгой өв соёлын гол төлөөлөл болох Монгол Улсын “Морин хуур” найрал хөгжмийн **албан ёсны түнш, ерөнхий ивээн тэтгэгчээр 15+ дахь жилдээ** хамтран ажиллаж байна.

Энэ хугацаанд “Морин хуур” найрал хөгжмийн зүгээс дотооддоо төдийгүй дэлхийн тайзнаа нийт 40 гаруй томоохон тоглолт тавин нэр хүндээ бататгаж, олон мянган хүний талархлыг хүлээсэн, чанартай уран бүтээлүүдийг эрхлэн гаргаснаас **“Playing Love”** болон **“Novel Melody”** зэрэг бүтээлүүд нь олон улсад танигдаад байна.

“ТҮМЭН ЭХ” ЧУУЛГА

Голомт банк мөн 2024 оноос эхлэн уламжлалт өв соёлын Түмэн эх чуулгыг дэмжиж, **албан ёсны түншээр 3 дахь жилдээ** хамтран ажиллаж байна. Түмэн эх чуулгын хувьд Монгол үндэстэн угсаатны ардын язгуур урлаг, өв соёл, үндэсний өвөрмөц урлагаа олон төрлийн бүтээлээр баяжуулан, олон улсын хэмжээнд байнга амьдруулдаг бөгөөд үүсгэн байгуулагдсан цагаасаа эхлэн өнөөг хүртэл Франц, Швейцар, АНУ, Арабын Нэгдсэн Эмират, Австри, Канад зэрэг тив **дэлхийн 60 гаруй улс оронд** айлчлан тоглоод байна.